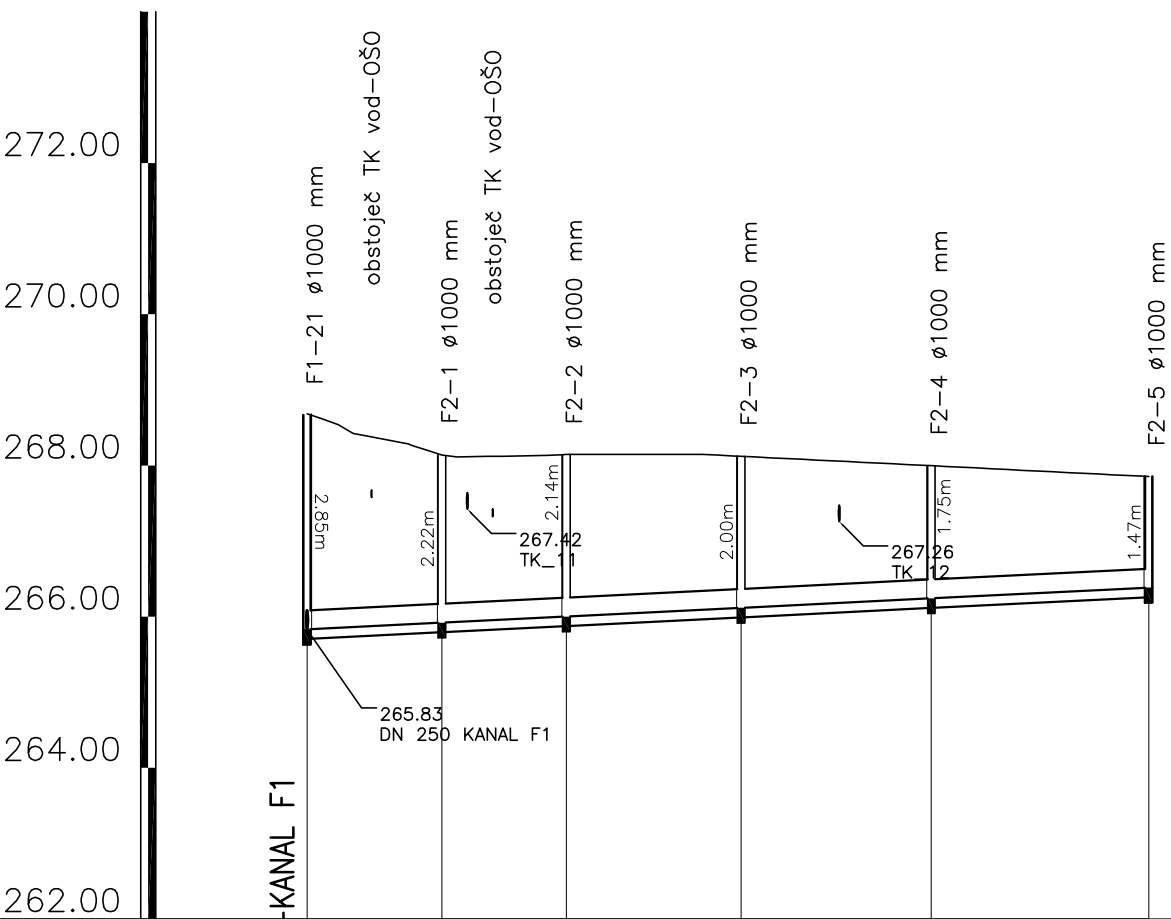




KANAL F2
M 1:1000/100



IME	F1-21-KANAL F1										
STACIONAŽA	0.00		17.84		34.29		57.40		82.56		111.31
KOTA TERENA	268.69	268.54	268.39	268.31	268.14	268.12	268.12	268.13	268.15	268.15	268.15
	265.64	265.83			265.92		266.00		266.12		266.12
	2.98				2.34		2.27		2.13		1.88
KOTA IZTOKA, VTOKA	265.64	265.83			265.92		266.00		266.12		266.12
GLOBINA IZKOPA	2.98				2.34		2.27		2.13		1.88
PADEC – v promilih	5.0										
DOLŽINA		17.84		16.44		23.12		25.16		28.75	
CEV PROFIL DOLŽINA	CENTRIF.POLIESTER-DN 250 SN10000 , L=111.31 m										

Opombe:
- kote pokrovov revizijskih jaškov je potrebno preveriti na terenu!
- kote križanj komunalne infrastrukture je potrebno preveriti na terenu!

		gradbeno projektiranje in inženiring, d.o.o. Ljubljanska c. 26, 8000 Novo mesto tel.: 07/33 77 630, fax. 07/33 77 631		IZS 1919			
Investitor/naročnik:		OBČINA TREBNJE, Goliev trg 5, 8210 Trebnje					
Objekt:		GOSPODARSKA JAVNA INFRASTRUKTURA INDUSTRIJSKE CONE TREBNJE					
Lokacija:		TREBNJE					
		Ime in priimek:		Ident. številka:		Podpis:	
Vodja projekta:		mag.Mojca Radakovič, univ.dipl.inž.grad.		IZS G-1134			
Odg. projektant:		Robert Radakovič, univ.dipl.inž.grad.		IZS G-0445			
Sodelavec:		Renata Medle, grad.teh.,dipl.ekon.		-			
Naslov risbe:		VZDOLŽNI PREREZ KANAL F2					
Prostor za evidentiranje sprememb:							
Vrsta načrta:		3.2 Načrt gradbenih konstrukcij - kanalizacija za odvod komunalnih odpadnih voda					
Št. projekta:	Št. načrta:	Datum:	Faza:	Merilo:		Št. lista:	
P-2016/23	KF-2016/23	november 2016	PZI	M 1:1000/100		2.2	